



**TÜRKİYE
ORYANTİRİNG
FEDERASYONU**

Türkiye Oryantiring Şampiyonası 1.Milli Takım Seçme Yarışları

**24-25-26 Nisan 2026
KÜTAHYA**

BÜLTEN 2-3





1. YARIŞ TERTİP KURULU

Atilla GÜLER	Türkiye Oryantiring Federasyonu Başkanı
--------------	---

Tertip Kurulu	
Musa IŞIN	Kütahya Valisi
Bülent KÜÇÜK	Kütahya Gençlik ve Spor İl Müdürü
Ömer Faruk ÖZDEMİR	Tavşanlı Kaymakamı
Ali Kemal DERİN	Tavşanlı Belediye Başkanı
Taha PIŞKİNER	Tavşanlı Gençlik ve Spor İlçe Müdürü
Serhat BAĞCI	Domaniç Kaymakamı
Naci UZUNCAN	Domaniç Gençlik ve Spor İlçe Müdürü
Bora GÖKTEPE	Türkiye Oryantiring Federasyonu Genel Sekreteri
Serdar ÖZELER	TOF Organizasyon Kurulu Başkan V.
Ali SARI	Etkinlik Direktörü
Nadire ULUTAŞ	Organizasyon Sorumlusu- İl Temsilcisi

Yarış Teknik Kurulu	
Ali SARI	Etkinlik Direktörü
Tarik ŞEKER	Türkiye Oryantiring Federasyonu Teknik Kurulu Başkanı
Temel BULUT	Başhakem
Berkay KILIÇOĞLU	Bilgisayar Lideri
Hebile TURAN	Çıkış Lideri
Sema GÜLER	Varış Lideri
Veysel GÜLER	Parkur Lideri

Uzun Mesafe Harita Çizimi	Yüksel KÖSEM-Ahmet POLAT
Orta Mesafe Harita Çizimi	Mesut SALMAN
Sürat Harita Çizimi	Ali SARI-Ahmet POLAT
Parkur Planlama	Veysel GÜLER - Ahmet POLAT – Caner KALIN
Parkur Kontrolörü	Yüksel KÖSEM

Yarışma Jürileri	
Asil Jüri Üyeleri	Ekrem DENİZ, Cem GÜNDOĞDU, Özgür MORBEL
Yedek Jüri Üyeleri	Hatice ADIBELLİ, Fehmi YAMAN, Munise AKDOĞAN

Yarışların sevk ve idaresi Teknik Kurul Başkanlığı, Etkinlik Direktörü ve Tertip Kurulu tarafından gerçekleştirilecektir.

2. YARIŞ PROGRAMI

Yarış Tarih / Saat / Tipi / Yeri				
1.Gün	24 Nisan Cuma	11.00	Uzun Mesafe	Tavşanlı Ayvalı Köyü Göleti
2.Gün	25 Nisan Cumartesi	11.00	Orta Mesafe	Domaniç Topuk Yaylası
3.Gün	26 Nisan Pazar	09.30	Sürat	Tavşanlı Merkez
		08.30	Karantina Açılış Saati	
		09.15	Karantina Kapanış Saati	

Karantina

Yarışmanın 3. gününde tüm kategorilerinde çıkış öncesinde karantina uygulanacaktır.

Sporcuların Çıkış Karantina Alanına girerken, girişteki "Kayıt" istasyonlarına SI'larını okutmaları zorunludur.



Çıkış Karantina Alanında sporcu, Antrenör ve İdarecilerin ne sebeple olursa olsun cep telefonu kullanması yasaktır. Karantina alanında sürat yarışının yapılacağı yere ait her türlü harita bulundurmamak yasaktır. Cep telefonu kullandığı ve/veya harita bulundurduğu tespit edilen sporcular diskalifiye edilecek ve yarışa alınmayacak, Antrenör ve idareciler disiplin kuruluna sevk edilecektir.

Ödül Töreni

1.Gün	Yarışmanın ilk gününde ödül töreni yapılmayacaktır			
2.Gün	25 Nisan 2026 Cumartesi	14.00	Topuk Yaylası Tabiat Parkı (39°51'48.5"N 29°38'24.2"E)	
3.Gün	26 Nisan 2026 Pazar	12.00	Tavşanlı Cumhuriyet Meydanı	

NOT: Ödül töreni saatleri yarışların seyrine göre önceki veya sonraki bir saate alınabilir. Sporcu ve antrenörlerimize, konuyla ilgili bilgilendirmeler toplanma bölgesinde yapılacaktır.

Kürsüye çıkan sporcuların omuz genişliğinden daha büyük kulüp flaması açmamaları önemle rica olunur.

3. ETKİNLİK MERKEZİ

Tavşanlı Gençlik Merkezi

Durak Mah., Mülayim Tepe Cad., No:22,
Tavşanlı / Kütahya

Konum : [39°32'40.2"N 29°29'10.3"E](#)





4. KAYITLAR

Kayıtların Başlama Tarihi ve Saati	07.04.2026	12.00
Kayıtların Kapanma Tarihi ve Saati	18.04.2026	16.00
Geç kayıt uygulaması yapılmayacaktır.		

Geç Kayıt Tarihi ve Saat Aralığı	20.04.2026	08.00 - 15.00
Alınacak ücretler "Kayıtlarla İlgili Önemli Hususlar" bölümünde belirtilmiştir.		

Ön Çıkış Listeleri Yayınlama Tarihi	19.04.2026
Ön çıkış listeleri sadece çıkış sırası kontrolü içindir. Çıkış saatleri kesin çıkış listesinde yayınlanacaktır.	
Kesin Çıkış Listeleri Yayınlama Tarihi	20.04.2026

Kayıtlarla İlgili Önemli Hususlar

- Yarışlara sadece oryantiring branşında lisansı olan sporcular katılabilir.
- Lisanssız sporcu yarıştırlamadığından, yeni başlayan ve halka açık kategoriler açılmayacaktır.
- Yarışlara kayıtlar, Türkiye Oryantiring Federasyonu resmi sitesinde yer alan Otomasyon Sistemi üzerinden yapılacaktır. Telefon, faks ve e-posta ile iletilen kayıt başvuruları dikkate alınmaz.
- Ferdi lisanslı sporcular kayıtlarını bulunduğu ildeki Federasyon İl Temsilcisi aracılığı ile yaptıracaklardır.
- Çıkış derinliğini boş yere arttırmamak ve harita israfını önlemek için, kulüplerimizin yalnızca yarışlara katılabilecek sporcularını kaydetmeleri çok önemlidir.
- Kayıt yaptıran da gelmeyen sporculara ilişkin yaptırımlar "Genel Yarış Talimatı"nda belirtilmiştir.
- Çıkışlar ilan edilmeden önce çıkış saatlerine ilişkin özel istekler, kulüp Yöneticisi tarafından, ekinde mazereti destekleyen belgelerle birlikte, federasyona e-posta ile iletilecektir. Çıkış saatine ilişkin telefon veya sözlü başvurular ile sporcudan doğrudan gelen başvurular dikkate alınmaz. Bu başvurular değerlendirilecek, geçerli görülenler olanaklar ölçüsünde dikkate alınacaktır.

Bu konudaki başvurular için son gün, Kayıtların Kapanma Tarihi saat 16.00'dır. Bu saatten sonra gönderilen epostalar işleme alınmayabilir.

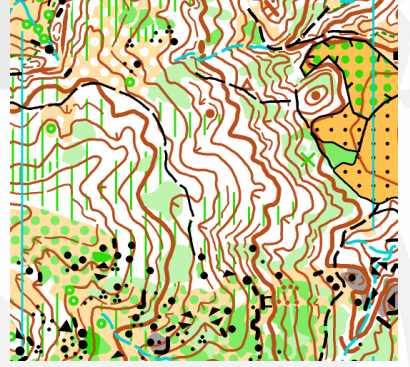
- Kaydettirildiği halde yarışa gelemeyecek sporcuların yarış listesinden çekilmesi için son tarih **Geç Kayıt Tarihi**'nde belirtilen saatler arasındadır.
- Geç kayıt saatleri arasında yapılan her yeni kayıt için **750₺** ve her kategori ve/veya SI numarası değişikliği için **200₺** kulüplerden göğüs numarası tesliminde tahsil edilir.
- Kendi SI'nı (Elektronik Yüzük) kullanacak sporcuların SI numara değişikliği bildirmeleri için son tarih **Ön Çıkış Listeleri Yayınlama Tarihi** saat **18.00**'e kadardır. Bu tarihten sonra yapılacak SI numara değişiklikleri **200₺** bedel karşılığında yapılır.
- Tüm parkurlarda **Temassız Sistem** kullanılacaktır. SIAC çiplerinizi çıkışlarda bulunacak olan **SIAC Test istasyonunda** test ediniz.
- Diğer detaylar "**Özel Yarış Kuralları**"nda belirtilmiştir.

5. KATEGORİLER

Kategori	Doğum Tarihleri	Ferdi Tasnif	Takım Tasnifi
E/K 16A (Milli Takım)	2013-2010 Doğumlular	Var	Yok
E/K 18A (Milli Takım)	2011-2008 Doğumlular	Var	Yok
E/K 20A (Milli Takım)	2009-2006 Doğumlular	Var	Yok
E/K 21Elit (Milli Takım)	2007 ve Öncesi Doğumlular	Var	Yok

6. TOPLANMA ALANI, ARAZİ VE PARKUR TEKNİK BİLGİLER

Ambargo Alanları
Tavşanlı Ayvalı Köyü Göleti - Domaniç Topuk Yaylası Tabiat Parkı - Tavşanlı Şehir Merkezi
Yarışmanın resmi açıklamasının yapılmasından itibaren ambargolu alan ilan edilen yerlere federasyon tarafından görevlendirilmiş kişiler haricinde, ambargo kurallarına uymayarak yarış bölgesinde antrenman yapan, harita, telefon ve bilgisayar uygulamaları ile alanlarda dolaşan sporcular, antrenörler ve kulüpler hakkında yasal işlem uygulanacaktır.

1. Gün	24 Nisan 2026	Uzun Mesafe Yarışı	Ayvalı Göleti
Toplanma Alanı	Ayvalı Göleti / Tavşanlı		Konum için tıklayın
Harita Çizimi	Yüksel KÖSEM, Ahmet POLAT (Eylül-Ekim 2026)		Örnek Harita
Parkur Planlama	Veysel GÜLER, Ahmet POLAT		
Parkur Kontrolörü	Yüksel KÖSEM		
Harita Boyutu	A3		
Ölçek	1 / 10.000		
Eşyükselti Aralığı	5 metre		
Kazanma Süresi	85-95 dk		
Maksimum Parkur Süresi	3 saat (180 dakika)		

2. Gün	25 Nisan 2026	Orta Mesafe Yarışı	Topuk Yaylası Tabiat Parkı
Toplanma Alanı	Topuk Yaylası Tabiat Parkı / Domaniç		Konum için tıklayın
Harita Çizimi	Mesut Salman (Eylül 2025)		Örnek Harita
Parkur Planlama	Veysel GÜLER, Ahmet POLAT		
Parkur Kontrolörü	Yüksel KÖSEM		
Ölçek	1 / 10.000		
Eşyükselti Aralığı	5 metre		
Kazanma Süresi	30-35 dakika		
Maksimum Parkur Süresi	75 dakika		

3. Gün	26 Nisan 2026	Sürat Yarışı	Tavşanlı Merkez
Karantina Alanı	Tavşanlı Gençlik Merkezi		Konum için tıklayınız.
Otopark Alanı	Tavşanlı Belediyesi Meydan Otoparkı		Konum için tıklayınız.
Harita Çizimi	Ali SARI (2017)		Örnek Harita
Harita Güncelleme	Ahmet POLAT (2026)		
Parkur Planlama	Veysel GÜLER, Ahmet POLAT		
Parkur Kontrolörü	Yüksel KÖSEM		
Ölçek	1 / 4.000		
Eşyükselti Aralığı	2.5 metre		
Kazanma Süresi	12-15 dakika		
Maksimum Parkur Süresi	40 dakika		

1. Gün Uzun Mesafe Yarışı Arazi Özellikleri

Ayvalı Göleti yarışma alanı 1000-1150 metre yükseklikte yer almaktadır. Bitki örtüsü çoğunlukla çam ormanı olup yer yer belirli bölgelerde görüş mesafesini azaltan ve koşu hızını düşüren meşelik alanlar ve orman altı çalılık alanlar bulunmaktadır. Arazinin %60'ı orman %40'ını açık,yarı açık ve tarlalar oluşturmaktadır. Uzun mesafe yarışında çivili koşu ayakkabısı önerilir. Otopark için araçlar göl kenarındaki yol üzerine park yapacaktır.

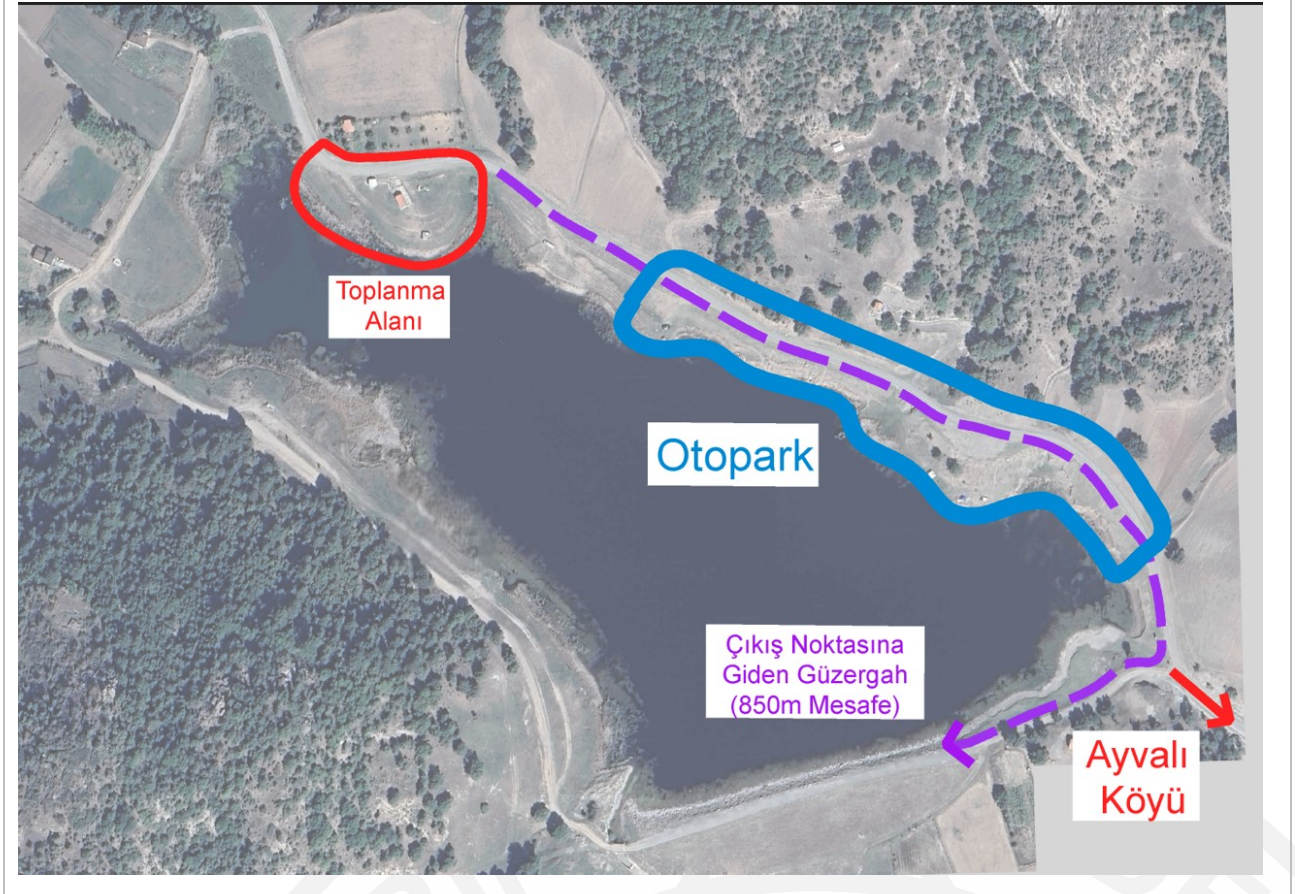
Uzun mesafe parkurunda su noktaları bulunmaktadır.

***Uzun mesafe arazisinde ekili alanlara (aşağıdaki görsel gibi) (412,ISOM 2017-2) girmek yasaktır.**



(Harita Görünümü)

(Arazi Görünümü)



2. Gün Orta Mesafe Yarışı Arazi Özellikleri

Yarışma arazisi deniz seviyesinden 1200-1400 m yükseklikte yer almaktadır. Bitki örtüsü gürgen ve kayın ormanından oluşmaktadır. Koşulabilirlik ve görüş mesafesi oldukça fazladır.. Eğimin fazla olduğu dere yataklarında orman zeminini kaplayan yaprak ve dallar oldukça kaygan olup sporcuların bu alanlarda dikkatli olması gerekmektedir. Çivili ayakkabı giyilmesi tavsiye edilir. Otopark için Toplanma alanındaki otopark kullanılacaktır.

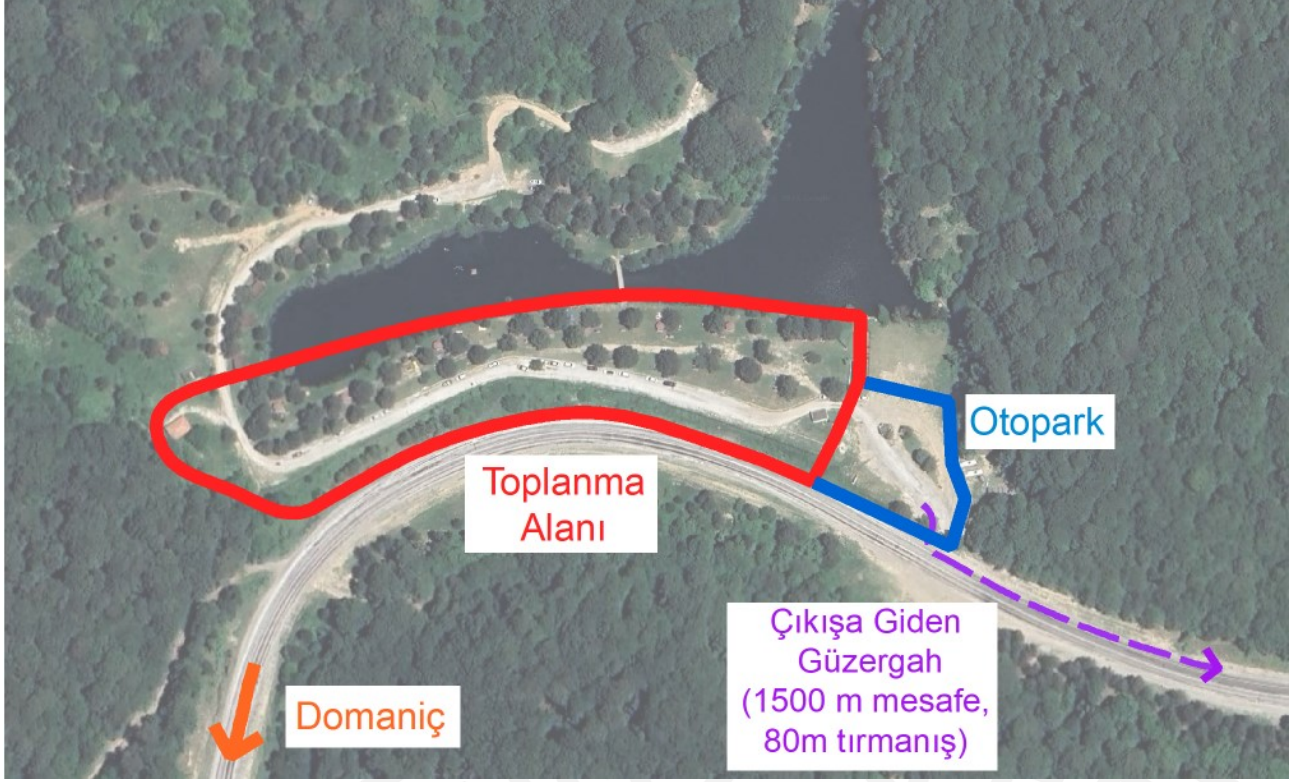
Yarışma alanında çitlerdeki geçişler sporcuların dikkatli geçmesi için aşağıdaki görselde olduğu gibi işaretlenmiştir



Topraklı Kök (115)



Kesik Ağaç Kökü (419)



3. Gün Sürat Yarışı Arazi Özellikleri

Sürat Yarışı Bilgilendirme:

Yarışma alanının deniz seviyesinden yüksekliği 850 metredir. Bütünüyle yerleşim alanıdır. Yarış alanı zemini parke taşı ve asfalt zeminden oluşmaktadır. Bazı sokakları birbirine bağlayan ara geçiler bulunmaktadır. Çivisiz dişli spor ayakkabısı tavsiye edilir.

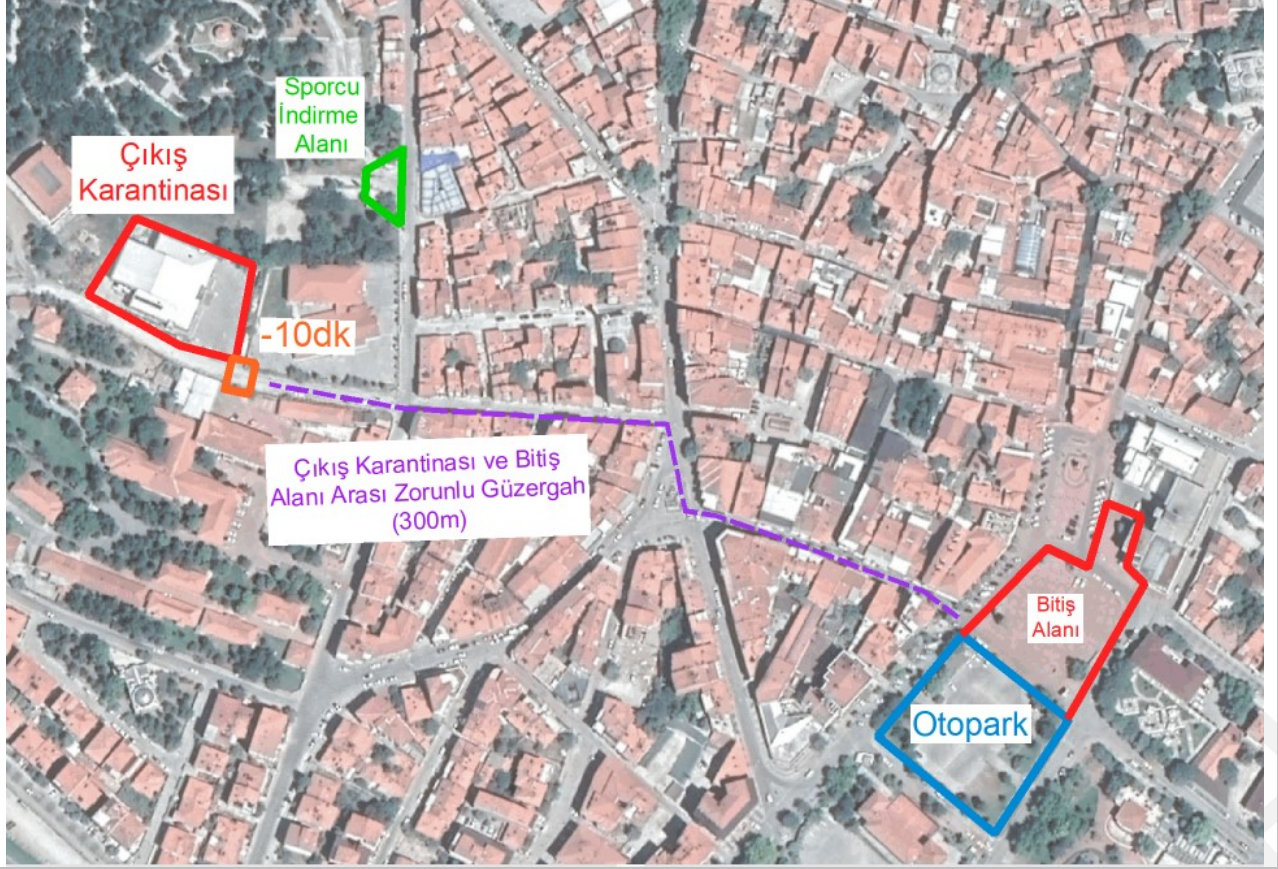
Yarışma Uyarıları:

Sürat yarışında "Çıkış ve Varış Karantinası" uygulanacak olup Çıkış karantina alanı Tavşanlı Gençlik Merkezi'dir. Karantina alanından çıkışlarda "-10 Dakika Uygulaması" olacaktır.

Karantina alanında "Çanta Bırakma Noktası" olacaktır. Sporcular organizasyon görevlileri tarafından yönlendirilecektir.

Çanta Bırakma Noktasına eşya/çanta bırakmak isteyen sporcular ve kulüpler kendilerine ait renk ve ebatta poşet, taşıma çantası veya etiket kullanabilirler (tavsiye edilir).

3. Gün Sürat Yarışı Toplanma Alanı Bilgileri



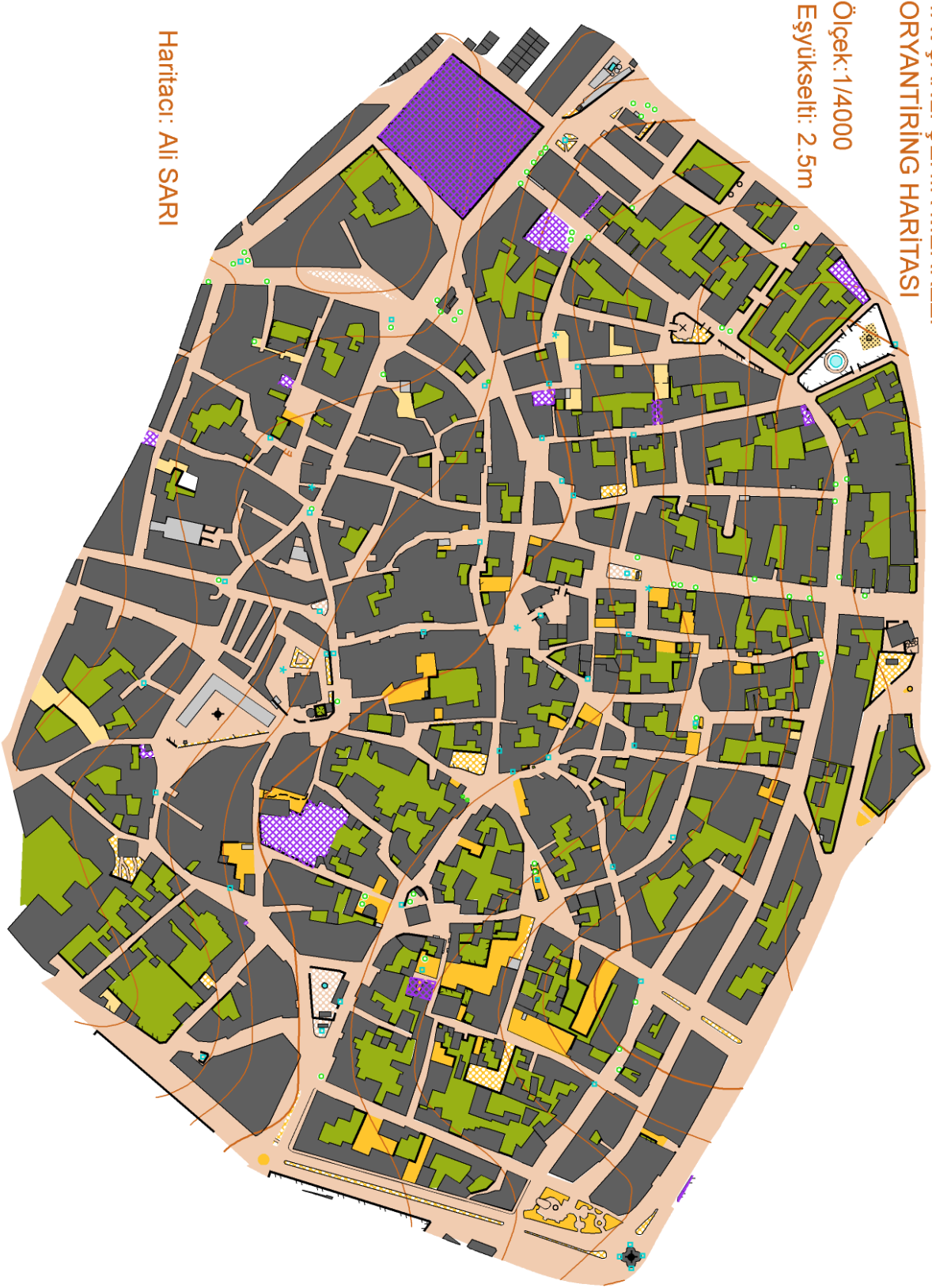
Parkur Teknik Özellikleri

Kategori	1.Gün Uzun Mesafe Yarışı			2.Gün Orta Mesafe Yarışı			3.Gün Sürat Yarışı		
	Mesafe (km)	Hedef Sayısı	Tırmanış (m)	Mesafe (km)	Hedef Sayısı	Tırmanış (m)	Mesafe (km)	Hedef Sayısı	Tırmanış (m)
K16A	6,1	15	270	3,12	16	110	2,28	16	30
E16A	6,74	17	300	4,07	16	165	2,65	19	40
K18A	7,57	16	330	3,85	18	140	2,61	17	45
E18A	7,77	16	390	4,29	18	165	2,84	17	50
K20A	8,82	18	375	4,64	19	155	2,68	18	40
E20A	9,21	18	430	5,15	20	195	3,24	17	50
K21E	9,83	29	475	4,83	23	160	3,15	19	50
E21E	12,04	34	550	5,47	23	200	4,05	18	60

Not: Organizasyonun parkurlarda değişiklik yapma hakkı saklıdır.



3.Gün Sürat Yarışı Eski Haritası



TAVŞANLI ŞEHİR MERKEZİ
ORYANTİRING HARİTASI

Ölçek: 1/4000
Eşyüksekti: 2.5m

Haritacı: Ali SARI

7. ÖDÜL TÖRENİ ve KÜRSÜ

- Yarışmanın ilk gününde ödül töreni yapılmayacak olup, 1.ve 2. günün ödül töreni 2.gün, 3.gün ödül töreni 3.gün yapılacaktır.
- Madalya veya kupa ödül törenleri başta olmak üzere tüm törenlerde ve toplanma alanlarında yanıcı ve parlayıcı maddeler (Havai fişek, meşale, sis ve duman vb.) ve patlayan sıvı ürünler ile kutlamak yapmak yasaktır. İzin verme yetkisi organizasyon sorumlusuna aittir.
- Çevreyi koruma adına park, çimenlik alan, orman ve arazi gibi alanlar dışında yapılacak ödül törenlerinde yanıcı-parlayıcı özelliği olmayan ve basınç özelliği insana zarar vermeyen ürünler (konfeti, balon ve buna benzer ürünler) kutlama amaçlı kullanılabilir fakat kutlama materyallerinin tören öncesinde organizasyon sorumlusuna gösterilmesi ve onay alınması gerekmektedir.
- Spor etiği ile bağdaşmaması nedeniyle kürsüde ödül alan sporcular kürsüden inerken veya indikten sonra toplanma alanına geçene kadar madalyalarını çıkartmamaları gerekmektedir.
- Kürsüde kulüp flaması veya kulüp bayrağı açacak sporcular yanındaki sporcuları engellemeyecek büyüklükte bir flama ve bayrak ile kürsüye çıkabilir.
- Başkasının yerine madalya alan kişiler kürsü basamağına çıkmaz. Sporcu hangi sırada ise o sırada kürsü arkasında durarak madalyayı eline alır boynuna takmaz.
- Başkasının yerine ödül alacak kişilerin mümkünse aynı veya yakın yaş grubu ve aynı cinsiyetten olması

8. UYARILAR

- Türkiye Oryantiring Şampiyonası yarışlarında **Temassız Sistem** kullanılmaktadır. Yarışlarda temassız özelliği olmayan SI'lar ile de koşulabilecektir. Temassız SI (SIAC) pilinizi, herhangi bir olumsuzluk yaşamamak için bilgisayar masasında kontrol ettiriniz. Ayrıca Temassız SI'nızın temassız olarak çalışıp çalışmadığını, çıkış noktasında Check istasyonundan hemen sonra bulunacak olan SIAC Test istasyonunda lütfen test edin.

Not: Temassız SI'ların temassız özelliği kapatıldığında ya da pilleri tükendiğinde temaslı olarak çalışmaya devam eder.

[TOF Duyurusu için tıklayınız...](#)

- Sporcular, Türkiye Oryantiring Federasyonu'nun düzenlediği ulusal yarışlarda, hiçbir şekilde Milli Takım Forması (hangi ülke olduğuna bakılmaksızın) ile yarışamazlar. Milli takım formasının, üzerinde yer alan bayrak ve/veya ülke adı yazısı kısmen veya tamamen kapatılmış olsa dahi kullanılması yasaktır. **Bu konuda hassasiyet gösterilmesi önemle rica olunur.**
- Federasyon tarafından düzenlenen bütün etkinliklerde çekim yapılması, her türlü ortamda (TV, sosyal medya vb.) canlı yayın yapılması Türkiye Oryantiring Federasyonu'nun iznine tabidir.
- Etkinlik ve karantina alanlarında antrenör ve aileler dahil olmak tüm yetkili ve görevliler tarafından sigara içilmemesi, cep telefonu, tablet vb. kullanılmaması, bu konuya özellikle dikkat edilmesi herhangi bir olumsuzluk yaşanmaması için önemle rica olunur.



9. KONAKLAMA

No.	Otel Adı	Telefon
1	Tavşanlı Göbel Termal Tesisleri	0274 653 21 55 / 0541 575 43 81
2	Tavşanlı Öğretmenevi	0274 614 10 93
3	Tavşanlı Otel	0274 614 48 48
4	Huzur Otel (Huzur Termal Apart)	0274 249 41 69
5	Seyir Otel (Tavşanlı)	0274 638 33 33 / 0541 895 04 44
6	Gülümser Hatun Termal Otel & Spa	0274 250 00 50 / 444 43 16
7	Kütahya Şehir Otel	0505 271 02 72
8	Kütahya Germiyan Otel	0274 606 01 56
9	Qtahya Hotel	0274 226 20 10
10	Hilton Garden Inn Kütahya	0274 229 60 00
11	Kütahya Ferah Termal Otel	0274 333 26 66
12	Efe Termal Otel & Spa	0274 333 33 45 / 444 55 43
13	Gülümser Hatun Termal (Aynı Tesis)	0274 250 00 50
14	Yagona Termal Spa	0274 250 00 16
15	MEB Yoncalı Uygulama Oteli	0274 250 00 65
16	Kütahya Belediyesi Misafirhanesi	0274 224 57 07 (Bengisu)

10. YARIŞ ALANLARINA ULAŞIM

1. Gün yarışma alanı Tavşanlı ilçe merkezinden 13 km uzaklıkta bulunan Ayvalı Köyü Gölet'inde yapılacaktır. Araçla yaklaşık 25 dk. sürmektedir. 2 gün yarışması Domaniç Topuk Yaylası Tabiat Parkında yapılacaktır. Tavşanlı ilçe merkezinden 45 km uzaklıkta bulunan Topuk Yaylası Tabiat Parkında yapılacaktır. Araçla yaklaşık 40 dk. sürmektedir. 3. gün yarışması Tavşanlı Şehir Merkezinde yapılacaktır.

11. KÜLTÜREL VE TURİSTİK BİLGİLER

Kütahya ilinin genel bilgilerine, tarihçesine, gezilecek ve görülecek yerlerine, buralarda ne alınır ve ne yenir bilgilerine İl Kültür Müdürlüğü resmi web sitesinden erişebilirsiniz.

<https://kutahya.ktb.gov.tr/>



12. İLETİŞİM BİLGİLERİ

Türkiye Oryantiring Federasyonu	
Telefon	0312 324 61 66
Faks	0312 324 61 88
e-Posta	iletisim@oryantiring.org
Etkinlik Direktörü: Ali SARI	0505 268 80 36
Organizasyon Sorumlusu: Nadire ULUTAŞ	0545 844 71 59

13. DESTEKLEYENLER



SPOR TOTO
TEŞKİLAT BAŞKANLIĞI